Zmiana miejscowego planu zagospodarowania przestrzennego obszaru Śródmieście - Centrum w Trzebini

RYSUNEK ZMIANY PLANU

SKALA 1 : 1 000

Załącznik nr 1 do uchwały nr XLII/550/VII/2018 Rady Miasta Trzebini z dnia 26 stycznia 2018r.

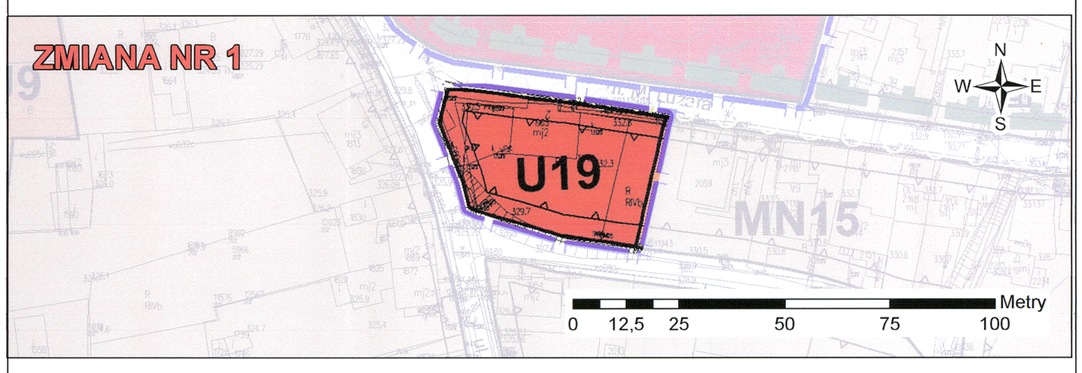

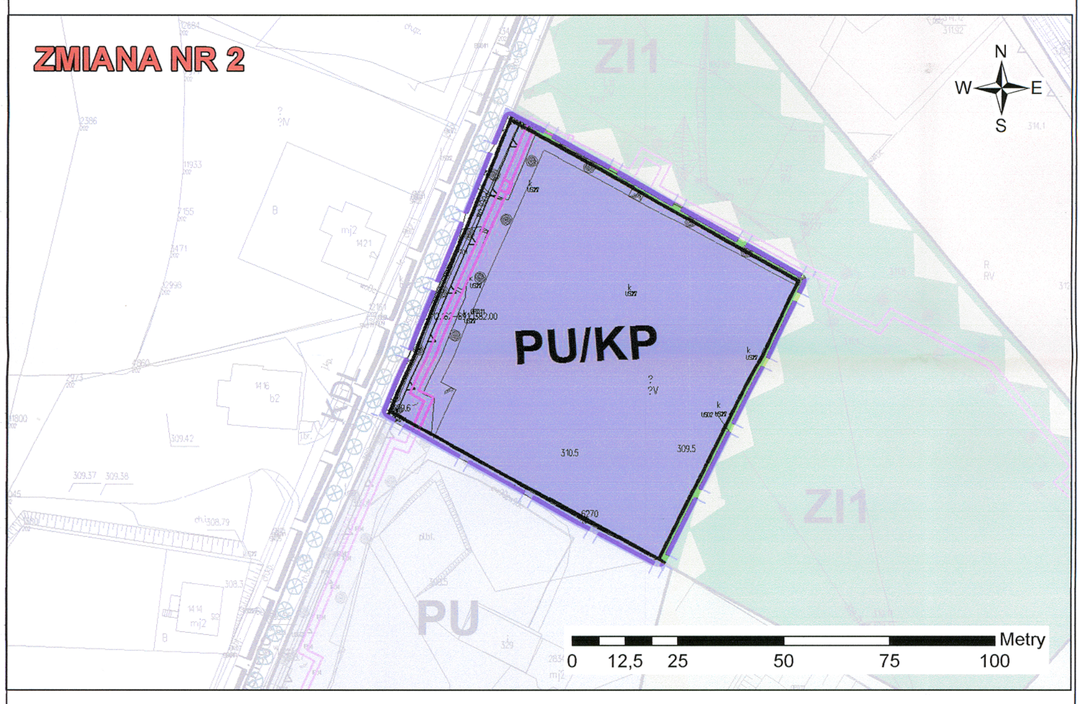

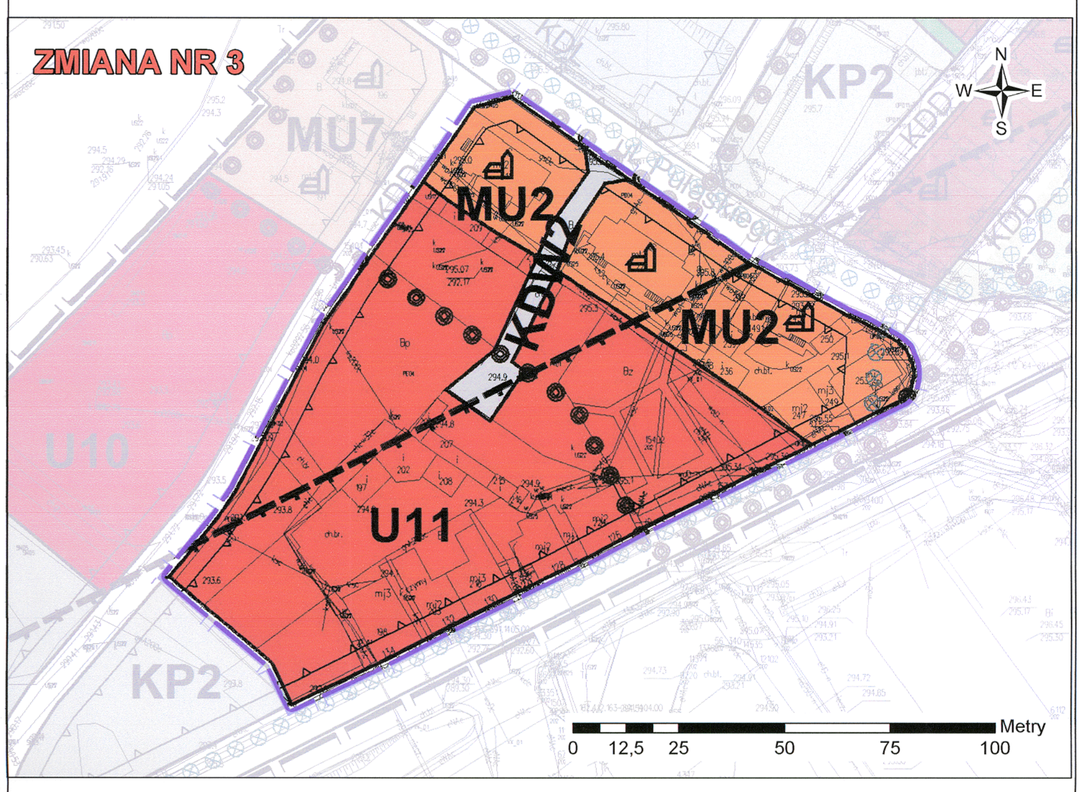

LEGENDA

- GRANICA OBSZARU OBJĘTEGO ZMIANĄ PLANU
- MU — TERENY ZABUDOWY MIESZKANIOWO - USŁUGOWEJ (MU2-MU9)
- U — TERENY ZABUDOWY USŁUGOWEJ (U2-U19)
- PU/KP — TERENY ZABUDOWY PRODUKCYJNO - USŁUGOWEJ I MIEJSC POSTOJOWYCH
- KDW — DROGI KLASY DOJAZDOWEJ WEWNĘTRZNE (KDW,KDW1, KDW2)

Przewodnicząca Rady Miasta Trzebini

Grażyna Hrabia

LEGENDA

OZNACZENIA FORMALNE

- GRANICA ADMINISTRACYJNA GMINY
- GRANICA TERENU OBJĘTEGO ZMIANĄ STUDIUM DOTYCZĄCA POWIĘKSZENIA SOLECTWA DUŁOWA NA PODSTAWIE ROZPORZĄDZENIA RADY MINISTRÓW (DZ.U. Z DNIA 29 LIPCA 2005R NR 141, POZ. 1185)
- GRANICA MIASTA
- GRANICA OBRĘBÓW KATASTRALNYCH
- GRANICA TERENÓW ZAMKNIĘTYCH

KIERUNKI ROZWOJU ZAGOSPODAROWANIA

I - STREFA URBANIZACJI

- GRANICA STREFY URBANIZACJI

TERENY ISTNIEJĄCEGO ZAGOSPODAROWANIA DO UTRZYMANIA I ROZWOJU

- TERENY ZABUDOWY MIESZKANIOWEJ WIELORODZINNEJ
- TERENY ZABUDOWY MIESZKANIOWEJ I USŁUGOWEJ
- TERENY ZABUDOWY USŁUGOWEJ OŚWIATY, KULTURY, ZDROWIA I ADMINISTRACJI
- TERENY ZABUDOWY USŁUGOWEJ KULTU RELIGIJNEGO
- TERENY PRZEMYSŁOWE
- TERENY INFRASTRUKTURY TECHNICZNEJ
- TERENY OGRODÓW DZIAŁKOWYCH I ZWARTYCH OBSZARÓW ZIELENI URZĄDZONEJ
- TERENY TURYSTYKI I REKREACJI
- TERENY SPORTU
- TERENY CMENTARZY
- TERENY WÓD OTWARTYCH
- TERENY LASÓW

TERENY ISTNIEJĄCEGO ZAGOSPODAROWANIA DO PRZEKSZTAŁCEŃ I ROZWOJU

- MU — TERENY ZABUDOWY MIESZKANIOWEJ DO PRZEKSZTAŁCEŃ NA USŁUGI
- P/W — TERENY PRZEMYSŁOWE DO PRZEKSZTAŁCEŃ NA USŁUGI
- P/Z — TERENY PRZEMYSŁOWE DO PRZEKSZTAŁCEŃ NA ZIELEŃ URZĄDZONĄ

TERENY ROZWOJU

- MU, MW — TERENY ZABUDOWY MIESZKANIOWEJ I USŁUGOWEJ
- W — TERENY KONCENTRACJI ZABUDOWY USŁUGOWEJ
- PU, PU1 — TERENY ZABUDOWY OBIEKTÓW I URZĄDZEŃ DZIAŁALNOŚCI GOSPODARCZEJ I PRZEMYSŁU
- ZU — TERENY ZIELENI URZĄDZONEJ OBEJMUJĄCEJ OBIEKTY SPORTU, TURYSTYKI I REKREACJI
- ZI — TERENY ZIELENI URZĄDZONEJ O CHARAKTERZE IZOLACYJNYM ZWIĄZANEJ Z OCHRONĄ AKUSTYCZNĄ TERENÓW POŁOŻONYCH W SĄSIEDZTWIE ELEKTROWNI SIERSZA

II - STREFA TERENÓW ROLNYCH I OTWARTYCH

- TERENY ROLNE O WYSOKIEJ PRZYDATNOŚCI ROLNICZEJ
- TERENY ROLNE O NISKIEJ PRZYDATNOŚCI ROLNICZEJ I NIEUŻYTKI
- TERENY ZADRZEWIEŃ ŚRÓDPOLNYCH
- TERENY ISTNIEJĄCYCH OGRODÓW DZIAŁKOWYCH
- TERENY ISTNIEJĄCYCH OBIEKTÓW I URZĄDZEŃ SPORTU I REKREACJI DO UTRZYMANIA
- TERENY ISTNIEJĄCYCH CMENTARZY WRAZ Z ROZSZERZENIEM CHRONIĄCYM W DUŁOWEJ
- TERENY ZABUDOWY MIESZKANIOWEJ ROZPROSZONEJ DO UTRZYMANIA
- TERENY WÓD OTWARTYCH
- W — ISTNIEJĄCE ZAINWESTOWANIE DO PRZEKSZTAŁCEŃ NA USŁUGI
- R/PE — TERENY ZŁOŻA SUROWCA NATURALNEGO W BOLECINIE PRZESZNACZONE DO EKSPLOATACJI
- R/P — TERENY DZIAŁALNOŚCI GOSPODARCZEJ ZWIĄZANE Z EKSPLOATACJĄ ZŁOŻA SUROWCA NATURALNEGO W BOLECINIE

III - STREFA LASÓW I DOLESIEŃ

- GRANICA STREFY LASÓW I DOLESIEŃ
- TERENY LASÓW
- ZL, ZLd — TERENY DOLESIEŃ
- TERENY POTENCJALNYCH DOLESIEŃ
- TERENY ISTNIEJĄCYCH OBIEKTÓW I URZĄDZEŃ SPORTU I REKREACJI DO UTRZYMANIA
- TERENY ISTNIEJĄCYCH CMENTARZY
- TERENY ZABUDOWY MIESZKANIOWEJ ROZPROSZONEJ DO UTRZYMANIA I LEŚNICZÓWKI
- TERENY WÓD OTWARTYCH
- P/Z — TERENY PRZEMYSŁOWE DO PRZEKSZTAŁCEŃ NA ZIELEŃ URZĄDZONĄ

KIERUNKI ROZWOJU KOMUNIKACJI

- ISTNIEJĄCA AUTOSTRADA A4
- PROJEKTOWANA DROGA GŁÓWNA RUCHU PRZYSPIESZONEGO
- ISTNIEJĄCA DROGA GŁÓWNA RUCHU PRZYSPIESZONEGO
- PROJEKTOWANA DROGA GŁÓWNA
- ISTNIEJĄCA DROGA GŁÓWNA
- PROJEKTOWANA DROGA ZBIORCZA
- ISTNIEJĄCA DROGA ZBIORCZA
- PROJEKTOWANA DROGA LOKALNA
- ISTNIEJĄCA DROGA LOKALNA
- LINIE KOLEJOWE
- BOCZNICE KOLEJOWE
- PROJEKTOWANE OBIEKTY MOSTOWE-WIADUKTY
- ISTNIEJĄCA OBIEKTY MOSTOWE-WIADUKTY, TUNELE
- ISTNIEJĄCE RONDO
- PROJEKTOWANE RONDA
- PKS — TEREN DWORCA AUTOBUSOWEGO
- PKP — TEREN DWORCA KOLEJOWEGO
- ISTNIEJĄCE SZLAKI TURYSTYKI PIESZEJ
- PROJEKTOWANE SZLAKI TURYSTYKI PIESZEJ
- ISTNIEJĄCE CIĄGI ROWEROWE
- PROJEKTOWANE CIĄGI ROWEROWE

KIERUNKI ROZWOJU INFRASTRUKTURY TECHNICZNEJ

- GŁÓWNY PUNKT ZASILANIA
- STACJA TRANSFORMATOROWA SN/0,4 KV
- LINIE ELEKTROENERGETYCZNE
- MAGISTRALE WODOCIĄGOWE
- UJĘCIA WODY
- KOLEKTORY ZBIORCZE KANALIZACJI OGÓLNOSPŁAWNEJ
- STREFA TECHNICZNA OD SIECI I URZĄDZEŃ INFRASTRUKTURY TECHNICZNEJ
- GŁÓWNE MAGISTRALE CIEPLNE
- GAZOCIĄG WYSOKOPRĘŻNY
- STACJA REDUKCYJNO-POMIAROWA GAZU

OBSZARY OBJĘTE OCHRONĄ ŚRODOWISKA PRZYRODNICZEGO

- GRANICE UDOKUMENTOWANYCH ZŁÓŻ SUROWCÓW
- OBSZAR REZERWOWY UDOKUMENTOWANEGO ZŁOŻA "SIERSZA"
- GRANICE OBSZARÓW GÓRNICZYCH
- GRANICE TERENÓW GÓRNICZYCH
- GRANICA BYŁEGO OBSZARU GÓRNICZEGO "SIERSZA I"
- GRANICA BYŁEGO TERENU GÓRNICZEGO "SIERSZA I"
- FILARY OCHRONNE
- GRANICE PARKÓW KRAJOBRAZOWYCH
- GRANICA OTULINY ZESPOŁU PARKÓW KRAJOBRAZOWYCH
- GRANICA REZERWATU PRZYRODY "OSTRA GÓRA"
- PROJEKTOWANE REZERWATY
- UŻYTKI EKOLOGICZNE
- POMNIKI PRZYRODY
- STANOWISKO DOKUMENTACYJNE- MARTWICA KARNIOWICKA
- WIELOFUNKCYJNE KORYTARZE O SZCZEGÓLNYCH STANDARDACH ZAGOSPODAROWANIA
- KORYTARZE BIOLOGICZNE DO ZACHOWANIA I WZBOGACENIA ZASOBÓW PRZYRODNICZYCH
- OBSZARY POTENCJALNYCH ZALEWISK I PODTOPIEŃ TERENU
- STREFY OSIADAŃ POWIERZCHNI TERENU (POW. 100 MM)
- GRANICE TERENÓW KTÓRE UZYSKAŁY ZGODĘ NA ZMIANĘ SPOSOBU UŻYTKOWANIA
- STREFA WEWNĘTRZNA OCHRONY POŚREDNIEJ UJĘCIA WODY
- STREFA ZEWNĘTRZNA OCHRONY POŚREDNIEJ UJĘCIA WODY

OBSZARY OBJĘTE OCHRONĄ ŚRODOWISKA KULTUROWEGO

- STREFA "B" POŚREDNIEJ OCHRONY KONSERWATORSKIEJ
- STREFA "E" OCHRONY EKSPOZYCJI
- STREFA "K" OCHRONY KRAJOBRAZU
- GRANICE WPISU DO REJESTRU ZABYTKÓW

TERENY PLANÓW MIEJSCOWYCH

- GRANICA OBOWIĄZUJĄCYCH PLANÓW MIEJSCOWYCH WRAZ Z NUMEREM
- GRANICA PLANÓW MIEJSCOWYCH W OPRACOWANIU
- GRANICE TERENU LOKALIZACJI OBIEKTÓW HANDLOWYCH WIELKOPOWIERZCHNIOWYCH DO OBSZARU PLANEM MIEJSCOWYM
- ZGODNIE Z PRZEPISAMI ODRĘBNYMI TEREN DO OBLIGATORYJNEGO OBJĘCIA PLANEM MIEJSCOWYM
- GRANICE TERENU INWESTYCJI CELU PUBLICZNEGO

WYRYS ZE STUDIUM UWARUNKOWAŃ I KIERUNKÓW ZAGOSPODAROWANIA PRZESTRZENNEGO GMINY TRZEBINIA

SKALA 1 : 10 000

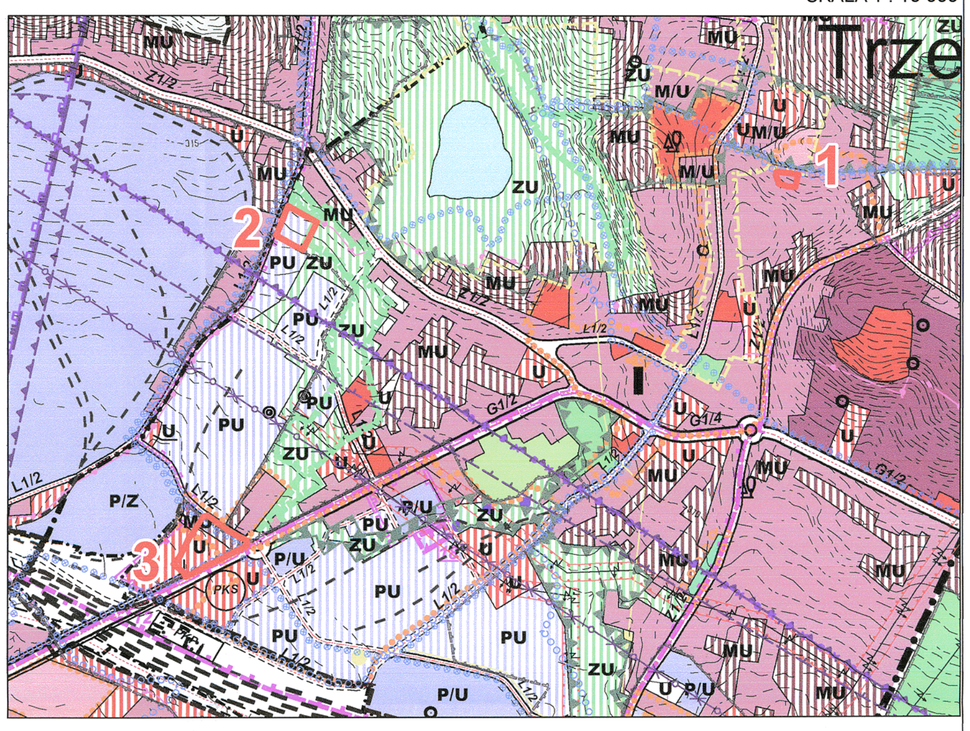

Zmiana Studium uwarunkowań i kierunkówzagospodarowania przestrzennego gminy Trzebinia Zatwierdzona Uchwałą nr XLV/470/VI/2013 Rady Miasta Trzebini z dnia 20 grudnia 2013r.

LEGENDA

- GRANICA TERENU OBJĘTEGO ZMIANĄ STUDIUM
- GRANICA TERENÓW ZAMKNIĘTYCH

KIERUNKI ZMIAN ZAGOSPODAROWANIA PRZETRZENNEGO TERENÓW

I - STREFA URBANIZACJI

- GRANICA STREFY URBANIZACJI

TERENY ISTNIEJĄCEGO ZAGOSPODAROWANIA DO UTRZYMANIA, PORZĄDKOWANIA, KONTYNYNUACJI I ROZWOJU

- MU — TERENY ZABUDOWY MIESZKANIOWEJ I USŁUGOWEJ
- U — TERENY ZABUDOWY USŁUGOWEJ
- UK — TERENY ZABUDOWY USŁUGOWEJ KULTU RELIGIJNEGO
- IT — TERENY INFRASRUKTURY TECHNICZNEJ
- ZE — TERENY ZIELENI O ISTOTNYM ZNACZENIU DLA ZACHOWANIA BIORÓŻNORODNOŚCI MIASTA

TERENY ROZWOJU

- MU/U1, MU/U2 — TERENY ZABUDOWY MIESZKANIOWEJ I USŁUGOWEJ
- U — TERENY ZABUDOWY USŁUGOWEJ
- KP1 — TERENY MIEJSC POSTOJOWYCH

II - STREFA TERENÓW ROLNYCH I OTWARTYCH

- GRANICA STREFY TERENÓW ROLNYCH I OTWARTYCH
- ZL — TERENY LASÓW
- ZE — TERENY ZIELENI O ISTOTNYM ZNACZENIU DLA ZACHOWANIA BIORÓŻNORODNOŚCI OBSZARU
- ZC — TEREN CMENTARZA
- ZC1 — TEREN ROZBUDOWY CMENTARZA

III - strefa lasów i dolesień

- GRANICA STREFY LASÓW I DOLESIEŃ
- ZC — TEREN CMENTARZA
- ZC1 — TEREN ROZBUDOWY CMENTARZA
- ZL — TERENY LASÓW
- ZLd — TERENY DOLESIEŃ
- ZLd — TERENY POTENCJALNYCH DOLESIEŃ

KIERUNKI ROZWOJU INFRASTRUKTURY TECHNICZNEJ

- LINIE ELEKTROENERGETYCZNE
- STREFA TECHNICZNA OD SIECI I URZĄDZEŃ INFRASTRUKTURY TECHNICZNEJ

OBSZARY OBJĘTE OCHRONĄ ŚRODOWISKA PRZYRODNICZEGO

- GRANICA TRIASOWEGO GŁÓWNEGO ZBIORNIKA WÓD PODZIEMNYCH NR 452 CHRZANÓW
- GRANICA WYSOKIEJ OCHRONY WÓD PODZIEMNYCH GZWP NR 452 CHRZANÓW
- KORYTARZ BIOLOGICZNY DO ZACHOWANIA I WZBOGACENIA WALORÓW PRZYRODNICZYCH
- STREFA BEZPOŚREDNIEJ OCHRONY SANITARNEJ CMENTARZA O SZEROKOŚCI 50M, W KTÓREJ ZAKAZUJE SIĘ REALIZACJI BUDYNKÓW MIESZKALNYCH, ZAKŁADÓW PRODUKUJĄCYCH I PRZECHOWUJĄCYCH ARTYKUŁY ŻYWNOŚCI ORAZ ZAKŁADÓW ŻYWIENIA ZBIOROWEGO
- STREFA OD ROZBUDOWYWANEGO CMENTARZA O ZAKAZACH JW
- ZASIĘG STREFY OCHRONY POŚREDNIEJ UJĘCIA WÓD PODZIEMNYCH

OBSZARY OBJĘTE OCHRONĄ ŚRODOWISKA KULTUROWEGO

- ZESPÓŁ KOŚCIOŁA PARAFIALNEGO PW. ŚW. BARBARY I KLASZTORU SÓSTR FELICJANEK WPISANY DO GMINNEJ EWIDENCJI ZABYTKÓW POD NR 1/623
- KAPLICZKA ŚW. BARBARY WPISANA DO GMINNEJ EWIDENCJI ZABYTKÓW POD NR 2/623

KIERUNKI ROZWOJU KOMUNIKACJI

- TERENY DRÓG PUBLICZNYCH 1/2
- LINIE KOLEJOWE

TEREN OBJĘTY ZMIANĄ STUDIUM W ŁGOCIE POŁOŻONY JEST W GRANICACH GŁÓWNEGO ZBIORNIKA WÓD PODZIEMNYCH NR 454 OLKUSZ - ZAWIERCIE

TEREN OBJĘTY ZMIANĄ STUDIUM W ŁGOCIE POŁOŻONY JEST W GRANICACH PARKU KRAJOBRAZOWEGO DOLINKI KRAKOWSKIE

Zmiana Studium uwarunkowań i kierunków zagospodarowania przestrzennego gminy Trzebinia zatwierdzona Uchwałą nr LV/597/VI/2014 Rady Miasta Trzebini z dnia 20 października 2014r.

LEGENDA

- GRANICA TERENU OBJĘTEGO ZMIANĄ STUDIUM

KIERUNKI ZMIAN ZAGOSPODAROWANIA PRZESTRZENNEGO TERENÓW

I - STREFA URBANIZACJI

- GRANICA STREFY URBANIZACJI

TERENY ISTNIEJĄCEGO ZAGOSPODAROWANIA DO UTRZYMANIA I ROZWOJU

- MU — TERENY ZABUDOWY MIESZKANIOWEJ I USŁUGOWEJ
- MW, ZMW — TERENY ZABUDOWY MIESZKANIOWEJ WIELORODZINNEJ
- US — TEREN SPORTU I REKREACJI
- ZLp — TERENY LASÓW DO PRZEKSZTAŁCEŃ

TERENY ROZWOJU

- MU/U — TERENY ZABUDOWY MIESZKANIOWEJ I USŁUGOWEJ
- KP1 — TEREN MIEJSC POSTOJOWYCH

KIERUNKI ROZWOJU KOMUNIKACJI

- L.1/2 — TEREN DROGI PUBLICZNEJ L1/2

LEGENDA

- GRANICA OBSZARU OBJĘTEGO ZMIANĄ PLANU

OZNACZENIA FORMALNE:

- GRANICA OBSZARU OBJĘTEGO PLANEM MIEJSCOWYM
- LINIE ROZGRANICZAJĄCE TERENY O RÓŻNYM PRZEZNACZENIU LUB RÓŻNYCH ZASADACH ZAGOSPODAROWANIA
- NIEPRZEKRACZALNE LINIE ZABUDOWY
- OBOWIĄZUJĄCE LINIE ZABUDOWY

OZNACZENIA OBOWIĄZUJĄCE:

TERENY ZABUDOWY MIESZKANIOWEJ

- MN — TERENY ZABUDOWY MIESZKANIOWEJ JEDNORODZINNEJ (MN1,MN2,MN4,MN5,MN7-MN18)
- MN3 — TERENY ZABUDOWY MIESZKANIOWEJ JEDNORODZINNEJ SZEREGOWEJ
- MN6 — TERENY ZABUDOWY MIESZKANIOWEJ JEDNORODZINNEJ
- MU1 — TERENY ZABUDOWY MIESZKANIOWO-USŁUGOWEJ W KORYTARZU EKOLOGICZNYM
- MU — TERENY ZABUDOWY MIESZKANIOWO - USŁUGOWEJ (MU2-MU9)
- MW — TERENY ZABUDOWY MIESZKANIOWEJ WIELORODZINNEJ (MW1, MW2, MW3)
- MWU — TERENY ZABUDOWY WIELORODZINNEJ MIESZKANIOWO-USŁUGOWEJ
- UMW — TERENY ZABUDOWY USŁUGOWEJ Z DOPUSZCZENIEM ZABUDOWY MIESZKANIOWEJ WIELORODZINNEJ

TERENY ZABUDOWY USŁUGOWEJ

- U1 — TERENY ZABUDOWY USŁUGOWEJ SAKRALNEJ
- U — TERENY ZABUDOWY USŁUGOWEJ (U2-U19)
- PU — TERENY ZABUDOWY PRODUKCYJNO - USŁUGOWEJ
- PU/KP — TERENY ZABUDOWY PRODUKCYJNO - USŁUGOWEJ I MIEJSC POSTOJOWYCH
- US — TERENY SPORTU I REKREACJI (US1,US2)
- ZPU — TERENY ZIELENI PARKOWEJ Z USŁUGAMI

TERENY ZIELENI I WÓD

- ZP — TERENY ZIELENI URZĄDZONEJ (ZP1,ZP2,ZP3)
- ZR — TERENY ZIELENI REKREACYJNEJ I WYPOCZYNKOWEJ(ZR1,ZR2)
- ZC — TEREN CMENTARZA
- ZI — TERENY ZIELENI IZOLACYJNEJ (ZI1, ZI2)
- WS — TERENY WÓD POWIERZCHNIOWYCH ŚRÓDLĄDOWYCH

TERENY TRAS KOMUNIKACYJNYCH

- KD-GP/G — DROGA KLASY GŁÓWNEJ RUCHU PRZYSPIESZONEGO DOCELOWO PO WYBUDOWANIU OBWODNICY-DROGA GŁÓWNA
- KDG/KDL — DROGA KLASY GŁÓWNEJ PO PRZEKSZTAŁCENIU NA DROGĘ LOKALNĄ
- KDZ — DROGI KLASY ZBIORCZEJ (KDZ1-KDZ3)
- KDL — DROGI KLASY LOKALNEJ
- KDD — DROGI KLASY DOJAZDOWEJ (KDD, KDD1, KDD2)
- KDX — CIĄG PIESZO-JEZDNY
- KDW — DROGI KLASY DOJAZDOWEJ WEWNĘTRZNE (KDW,KDW1,KDW2)
- KP1 — TERENY OGÓLNODOSTĘPNYCH PARKINGÓW SŁUŻĄCYCH OBSŁUDZE CMENTARZA
- KP — TERENY PARKINGÓW OGÓLNODOSTĘPNYCH(KP2,KP3, KP4,KP5)
- KS — TERENY OBSŁUGI KOMUNIKACYJNEJ
- KX — TERENY WYDZIELONEGO PLACU I CIĄGÓW PIESZO ROWEROWCH (KX1, KX2, KX3)

TERENY I GŁÓWNE ELEMENTY INFRASTRUKTURY TECHNICZNEJ

- E, C — TERENY OBIEKTÓW I URZĄDZEŃ INFRASTRUKTURY TECHNICZNEJ
- LINIA WN 110 kV
- GAZOCIĄG WYSOKOPRĘŻNY
- MAGISTRALA CIEPLNA

OZNACZENIA OBSZARÓW OBJĘTYCH OCHRONĄNA PODSTAWIE ODRĘBNYCH

- ODLEGŁOŚCI PODSTAWOWE GAZOCIĄGU WYSOKOPRĘŻNEGO OD OBIEKTÓW TERENOWYCH
- PAS IZOLUJĄCY TERENY CMENTARNE OD INNYCH TERENÓW
- STREFA OWO - WYSOKIEJ OCHRONY WÓD PODZIEMNYCH
- OBIEKTY WPISANE DO REJESTRU ZABYTKÓW
- POMNIKI PRZYRODY

OZNACZENIA STREF I OBIEKTÓW OBJĘTYCH OCHRONĄNA PODSTAWIE PLANU

- STREFA A - BEZPOŚREDNIEJ OCHRONY KONSERWATORSKIEJ
- STREFA B - POŚREDNIEJ OCHRONY KONSERWATORSKIEJ
- OBIEKTY WPISANE DO EWIDENCJI ZABYTKÓW
- GRANICA OBSZARU PONADNORMATYWNYCH ODDZIAŁYWAŃ KOMUNIKACYJNYCH
- STREFA EKSPLOATACYJNA MAGISTRALI CIEPLNEJ
- STREFA OCHRONNA OD LINII WN 110 kV

EKOLOGICZNY SYSTEM OBSZARÓW CHRONIONYCH:

- KORYTARZ WIELOFUNKCYJNY O SZCZEGÓLNYCH STANDARDACH ZAGOSPODAROWANIA
- KORYTARZ EKOLOGICZNY

INFORMACYJNA CZĘŚĆ RYSUNKU PLANU:

- HISTORYCZNA CZĘŚĆ CMENTARZA
- ŚCIEŻKI ROWEROWE
- CIĄGI PIESZE
- PROJEKTOWANY UŻYTEK EKOLOGICZNY
- GRANICE PARKU MIEJSKIEGO "BALATON"
- ZŁOŻE WĘGLA KAMIENNEGO "SIERSZA"
- OBSZAR REZERWOWY ZŁOŻA WĘGLA KAMIENNEGO "SIERSZA"
- STREFA OSIADAŃ POWIERZCHNI TERENU
- STREFA OD SKŁADOWISKA
- OSIE KOMPOZYCYJNE
- PUNKTY WIDOKOWE
- WEJŚCIA DO PARKU MIEJSKIEGO "BALATON"
- SZPALER ZIELENI

Przedsiębiorstwo Projektowania Studiów, Usług i Realizacji "Terplan" Spółka z o.o.
40-036 Katowice, ul. Wita Stwosza 6/7
tel. 32 206 5269 terplan@terplan.com.pl

terplan®

ZAMAWIAJĄCY:	Gmina Trzebinia – Urząd Miasta Trzebini Trzebinia, ul. Piłsudskiego 14		
NUMER UMOWY:	12/GAU/2016		
TEMAT:	Zmiana miejscowego planu zagospodarowania przestrzennego dla obszaru Śródmieście – Centrum w Trzebini		
RYSUNEK	Rysunek planu	SKALA: 1 : 1000	DATA: I Styczeń 2018 r.
ZESPÓŁ AUTORSKI	Główny projektant	mgr inż arch Ryszard Wyszyński	
	Zagadnienia środowiskowe	mgr Kinga Mazurek	
	Zagadnienia ekonomiczne	mgr Kamil Rysz	